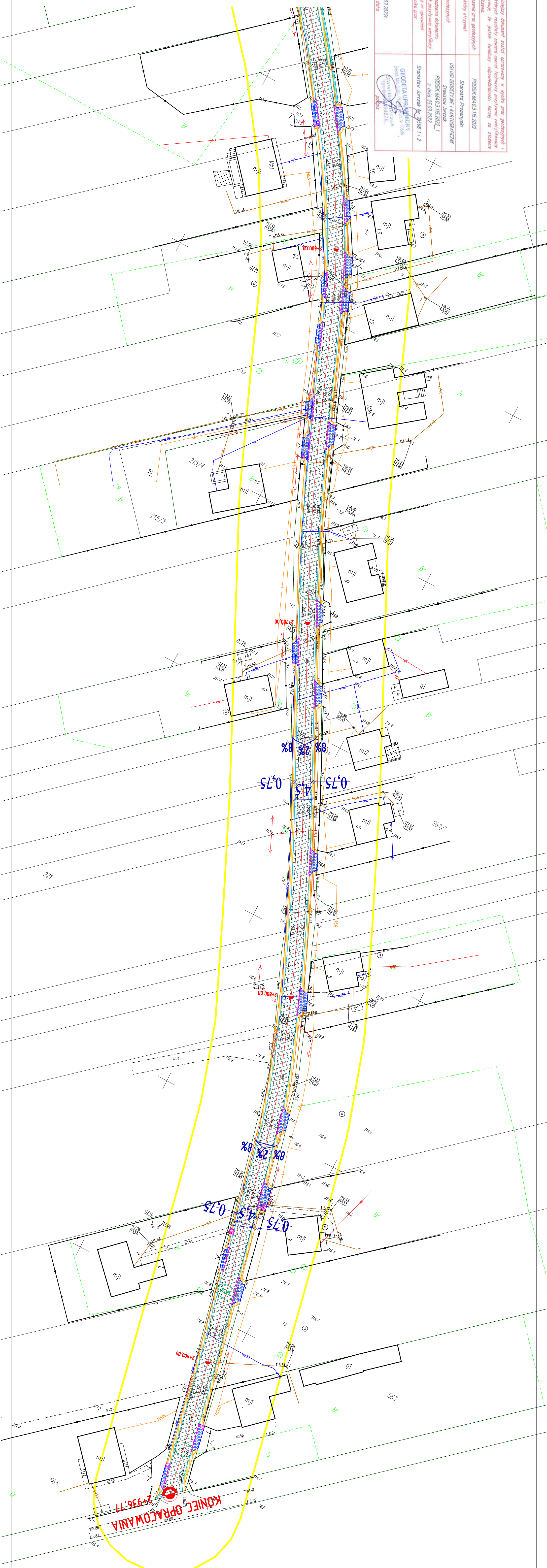


Szkic orientacyjny
Skala 1: 50 000

Arkusz 8 z 10

[illegible]

MAMA DO CELÓW PROJEKTOWYCH					
Znaczenie konstytucyjne zgłoszenia pracy geodezyjnej	PODDOK 6640.3.15.5022				
Jednostka	14.2204_2	jednostkę			
Ciekawostki					
Ogółę ewidencyjny	14.2204_2.0002	Drogiemto Nowe			
Miejscowości	Drogiemto Nowe				
Słowa mapy	1-500				
Nazwa układu współrzędnych	Prostokątnych płaskich	2200 strona 7			
Określenie obszaru aktualności	wysokościowych	PL-EVN5200-2-NH			
Informacja o Małopolskim Planie Zagospodarowania Przestrzennego	Me dotyczy				
<p>Pozostałe punkty granicznych działów określono zgodnie z § 31 ust. 1 rozporządzenia w sprawie standardów technicznych wykonania i sporządzania planów sytuacyjnych i wysokościowych z dnia 18.08.2020r.</p> <p>Nie wykazała się istnieć na terenie mapy nie wykazano na niniejszej mapie urządzeń podziemnych, które nie były zgłoszone do inwentaryzacji lub o których brak jest informacji w instytucjach państwowych</p>					
Data opracowania mapy	25.03.2022				
GEODEZIA I KARTOGRAFICZNE I KARTOGRAFICZNE Stanisław Jurczak ul. Rybnicka 93, tel. 606-494-876 Nizkocina / nazwisko wykonawcy					
linie i nazwiska nr uprawnień oraz podpis geodety uprawniającego, który opracował mapę					














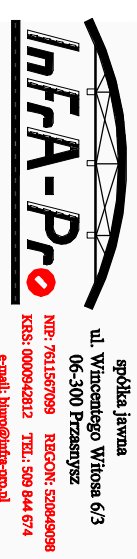
LEGENDA:

ELEMENTY ISTNIEJĄCE:

- Numery działek inwestycji

ELEMENTY PROJEKTOWANE:

- | | |
|---|--|
|  | Zakres aktualizacji m.d.c.p. |
|  | Kraweć jezdnia |
|  | Kraweć pobocza |
|  | Krawędzie jezdni |
|  | Opornik jezdni |
|  | Krawężnik wtopiony |
|  | Nawierzchnia jezdnia |
|  | Nawierzchnia poboczy |
|  | Nawierzchnia jezdni z kordki |
|  | Nawierzchnia jezdni z kruszywa |
|  | Układanie odwadniającej - dren francuski |
|  | Kilometr |



ZA ZODPODNOŚĆ Z ORYGINAŁEM MAPY DO CELÓW PROJEKTOWYCH

Infra-Pro

Michałewski, Rudziński-Smolinska, Opala
spółka jawna

ul. Wiercącego Włosa 6/3
06-300 Prazmierz

NIP: 7611567099 REGON: 52046908
KRS: 0000940312 TUN: 505 84 674

e-mail: biuro@infra-pro.pl

ZESPÓŁ PROJEKTOWY:

IMIĘ, NAZWISKO	PODPIS
----------------	--------

NR UPRAVNIENÍ:

LAZ/0515/PWB/D

PROJEKT BUDOWLANY

WÓJT GMINY JEDNOROZEC
UL. ODRODZENIA 14
06-323 JEDNOROZEC

W MIEJSCOWOŚCI DRAŻDZEWO NOWE.

MSC. DRAŻDZEWO NOWE, GMINA JEDNOROŻEC

TYTUL RYSUNKU:

SKALA:	DATA:	NR. RYSUNKU:
1-500	SIERPIEŃ 2022 r.	1-8